

Gorges de Court / Cascade de glace

Bien que de hauteur relativement modeste ces quelques cascades ne manquent pas d'air. Certes les bonnes conditions y sont plutôt rares, mais quand elles existent, c'est un pur bonheur. Et comme cela ne dure jamais très longtemps, il faut en profiter !

9 cascades avec quelques variantes existent, mais certaines sont rares. Inutile de dire que les « locaux » sont toujours à l'affût de nouvelles possibilités. Comme certaines lignes sont pratiquées depuis longtemps avec un assurage effectué du haut. Il est difficile de dire à qui revient la « première ». Néanmoins, quelques voies ont été baptisées pour les identifier. Les cotations, suggérées, sont bien sûr données pour une escalade en tête en plaçant les protections.

Les personnes ayant participé à la découverte de ces lignes se nomment, entre autres, Philippe Steulet, Gabriel Gobat, Hervé Solignac, Raymond Monnerat, Raphaël Gassmann, Boris Girardin ou encore Nicolas Zambetti.


Accès : Court est accessible en train. Compter de la gare 10 à 30 minutes pour les voies de la rive gauche et 50 minutes pour la rive droite. En voiture, il faut mentionner deux possibilités:

- Le parking I à la sortie du village en direction de Moutier. Situé sur une grande place à l'entrée des gorges, il est bien pratique pour la rive gauche. Quelques minutes suffisent par le sentier des gorges pour atteindre les voies.

- Pour la rive droite, on utilisera le parking II au centre des gorges, au point 629 sur la CN 1 :25000 n° 1106 « Moutier ». De ce point, on suit le grand chemin qui descend à Moutier sur 100m, ensuite on passe sous la ligne CFF par un autre chemin qui tourne à droite et devient raide. Tourner à gauche après 60m sur un petit sentier. On retrouve le chemin forestier un peu plus haut que l'on suit en direction NE jusqu'à ce que l'on aperçoive les cascades sur la droite. Du parking II, on peut bien sûr rejoindre aussi les cascades de la rive gauche.

Rive gauche :

Cascade des escaliers. I / 4+ /R , 25 mètres. Deux relais en place ainsi que quelques spits. Deux variantes plus dures, dont un départ dry tooling, sont faisables sur la gauche. La glace est fine !! Cette cascade est située à deux minutes du premier parking, au haut des escaliers en bois.



Au jour, le jour II / 5+ / X / R Départ raide sur une stalactite (2 spits) évitable par une vire à gauche. La suite est moins soutenue, mais la glace devient mince. Quelques friends sont utiles mais il est parfois difficile de s'assurer correctement. R1 dans une grotte à gauche, R2 à arbre. Retour par un rappel de 60m.

Accès : du bas des escaliers en bois, suivre un sentier qui remonte à gauche.



Le must des gorges II / 6 / R 60m. Trois relais sont en place + quelques spits dans L2 et L3. Prévoir 3 - 4 friends, plutôt des petits. L1 : très délicate sur une dalle avec glace mince. L2 : raide et soutenue. L3 : attention, ce n'est pas fini ! Accès : suivre toujours le sentier de la rive gauche qui est maintenant ponctué d'une passerelle et d'un tunnel. A l'entrée de ce dernier, repérer la cascade 30m au-dessus. Vous n'y passerez pas inaperçus. Attendez-vous à des coups de klaxon des automobilistes qui feraient bien mieux de regarder la route !! Voie exceptionnelle !

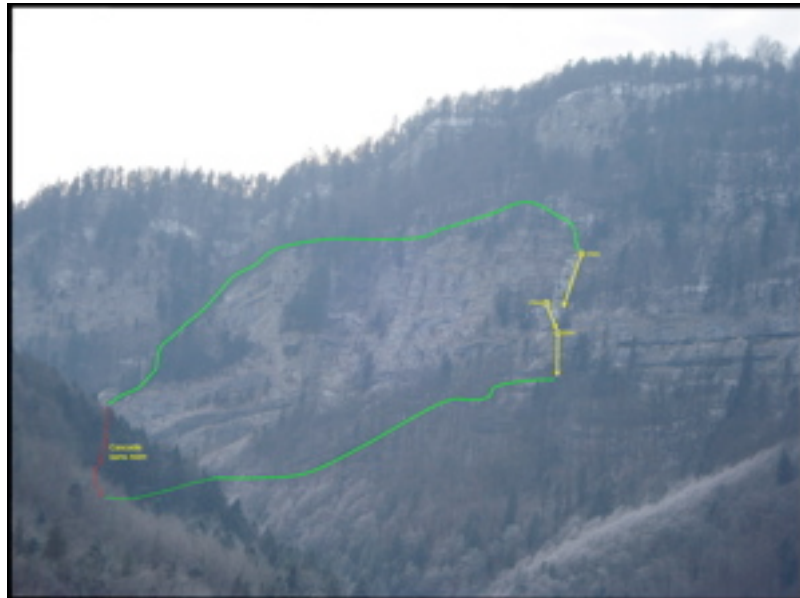


Sans nom II / 5 35m. Quelques spits à gauche et relais en haut. Jolie longueur en 3 étages.

Accès : une fois le tunnel traversé, on trouve de grosses protections en bois au bas d'un couloir au-dessus duquel trône la cascade. 20 minutes des deux parkings.




Le dîner de cons II / 5 45m. en diagonale de gauche à droite. Jolie voie, la plus facile, mais des possibilités directes plus soutenues existent selon les conditions. En place : 1 spit sur la vire à gauche et un spit pour protéger le départ du premier cigare fragile, une cordelette avec un mousqueton se trouve autour d'un arbre à la sortie. Accès par la cascade sans nom, décrite ci-dessus et ensuite, par le haut selon photo.



Rive droite :

Les cascades se situent là où est écrit sur la carte le mot « Court » de gorges de Court.



Rive droite de gauche à droite: « Le cigare », « sans nom » (sortie écroulée sur photo), « Cadeau éphémère » (toute fine) et « Eboulement »

Le cigare II / 6 / X, deux voies de dry sont équipés de spits (M7 environ). Bon relais, moulinette possible à 30m. Superbe « free-standing ».

Sans nom II / 5+ 30m. C'est mieux de faire 2 petites longueurs, sortie raide.

Le cadeau éphémère II / 5+/ R 80m, R1 équipé, R2 aux arbres. La première

longueur est raide avec une sortie dans un dièdre pauvre en glace. La deuxième est peu raide. Prévoir un ou deux friends. Retour en rappel.

Cascade de l'éboulement II 5, 60m, une belle classique souvent gravie. Spits à la sortie, rappel de 50m, relais intermédiaire possible sur la vire.